

Berlin Tempelhof Masterplan 2010 - 2020

080410-040966-4

Städtebauliche Konzeption

Frei gewählte Darstellung - Schwerpunktbereiche ohne Maßstab - Grundkonzeption Die Verkehrswege bleiben im Urzustand erhalten - inkl. Markierungen

- 1 Entrée l' Ouest
- 2 Museum für internationale Fotografie und Medienkunst
- 3 Museum für Flugzeugtechnik und Kommunikation
- 4 Badesse
- 5 Kunstmeile Flughafen Tempelhof
- 6 Aircraft Museum
- 7 Tempelhof General Administration
- 8 Institut of Aircraft Forensic
- 9 Freedom Tower
- 10 Place de la Commémoration de 1923
- 11 Shopping Mall Tempelhof
- 12 Sky Towers
- 13 Hotel de l'Avion Berlin
- 14 US - EU Centre d' Aeronautic
- 15 US - EU Centre d' Aeronautic
- 16 La Femme
- 17 Airfieldboulevard Un
- 18 Université Aeronautic et Avionic
- 19 Tours des l' Femms
- 20 Tours des l' Homme
- 21 Centre d' Conférences Universités
- 22 Centre d' Médecine Nouveaux
- 23 Rue des l' École
- 24 Rue du Sport
- 25 Jardin d' Enfants
- 26 Aircraftboulevard Deux
- 27 École Primaire
- 28 Lycée Général
- 29 École Deuxième
- 30 Le Jardin de Sud
- 31 Rue du Sport
- 32 Centre du Sport de l' École
- 33 Rue des l' École
- 34 Station Deux
- 35 Station Un
- 36 Centre du Sport Nord

Übersichtsplan



Airfieldboulevard Un




Nightlight One




Nightlight Two



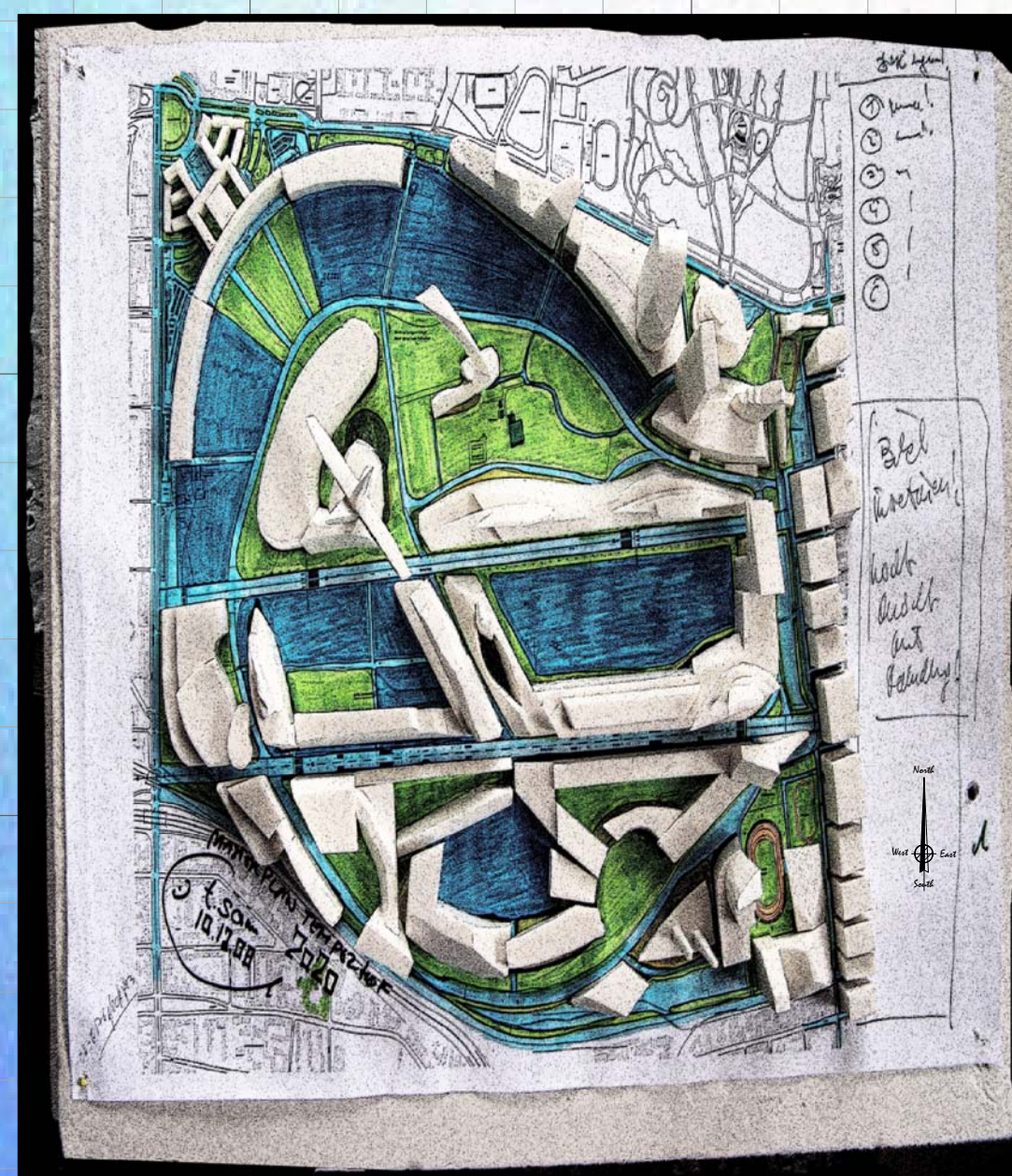
Daylight - Nightlight One



Daylight - Nightlight Two



Sky Visions North - East



Sky Visions West



Sky Visions South - East



Sky Visions North - West

